

Oberingenieurkreis III

Tiefbauamt  
des Kantons Bern

### Legende

- HQ 100
- proj. Ufer rechts
- - - proj. Ufer links
- best. Ufer rechts
- - - best. Ufer links
- best. Bachsohle
- - - proj. Bachsohle

Wasserbauplan  
Beilage x

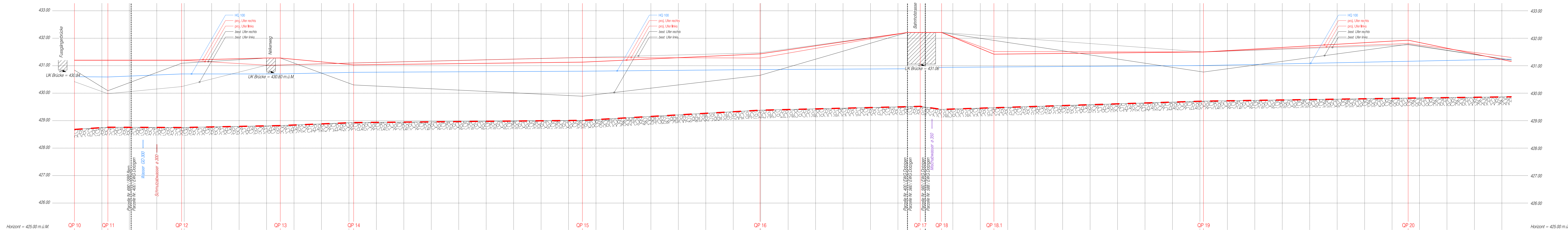
Gewässer	Eichibach	Gewässer-Nr.	1401
Gemeinde	Dotzigen	Projekt-Nr.	
Erfüllungspflichtiger	Gemeinde Dotzigen	Plan-Nr.	B1218-05
Projekt vom	-	Format	147 x 30
Revidiert			

Unterlage  
**Längensprofil 1 1:500/50**


## Projekt 2012 Wasserbauplan Eichibach

Projektverfasser  
ristag Ingenieure AG  
Bau • Planung • Vermessung  
Elgerweg 4  
3322 Urtenen - Schönbühl  
Tel. 031 858 11 11  
Fax 031 858 11 12  
info@ristag.ch

Genehmigungsvermerke:



Metrierung	602.92	- 12.19 -	615.11	- 26.86 -	639.97	- 35.95 -	675.92	- 26.72 -	702.63	- 83.33 -	785.96	- 64.71 -	850.67	- 58.36 -	909.03	- 7.78 -	916.80	19.06	935.86	- 76.33 -	1012.20	- 74.57 -	1086.75	40.67	Metrierung	
Distanzen																									Distanzen	
Sohlenhöhe	428.68		428.76		428.75		428.82		428.83		429.01		429.38		429.82		429.41		429.47		429.71		429.82		429.82	Sohlenhöhe
Wasserspiegellage HQ 100	430.80		430.69		430.70		430.70		430.76		430.80		430.86		430.89		430.94		430.97		431.07		431.16		431.16	Wasserspiegellage HQ 100
proj. Uferhöhe rechts	431.20		431.20		431.20		431.28		431.10		431.13		431.43		432.21		432.21		431.42		431.50		431.03		431.03	Uferhöhe Projekt rechts
proj. Uferhöhe links	431.20		431.20		431.20		431.02		431.03		431.30		431.28		432.21		432.21		431.52		431.50		431.81		431.81	Uferhöhe Projekt links
Uferhöhe rechts	430.84		430.09		431.09		431.28		430.30		429.89		430.85		432.21		432.21		431.15		430.77		431.78		431.78	Uferhöhe rechts
Uferhöhe links	430.42		429.98		430.24		431.02		431.10		431.30		431.47		432.21		432.21		431.52		431.50		431.76		431.76	Uferhöhe links



Oberingenieurkreis III

Tiefbauamt  
des Kantons Bern

### Legende

- HQ 100
- proj. Ufer rechts
- - - proj. Ufer links
- best. Ufer rechts
- - - best. Ufer links
- best. Bachsohle
- proj. Bachsohle

Wasserbauplan  
Beilage x

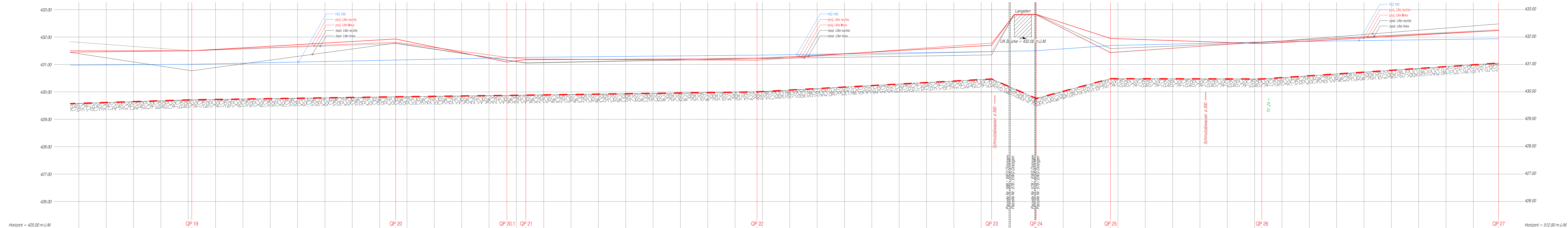
Gewässer	Eichibach	Gewässer-Nr.	1401
Gemeinde	Dotzigen	Projekt-Nr.	
Erfüllungspflichtiger	Gemeinde Dotzigen	Plan-Nr.	B1218-06
Projekt vom	-	Format	147 x 30
Revidiert			

Unterlage **Längenprofil 2 1:500/50**

## Projekt 2012 Wasserbauplan Eichibach

Projektverfasser  
ristag Ingenieure AG  
Bau • Planung • Vermessung  
Elgerweg 4  
3322 Urtenen - Schönbühl  
Tel. 031 858 11 11  
Fax 031 858 11 12  
info@ristag.ch

Genehmigungsvermerke:



Metrierung	- 76.33 -	1 072.20	- 74.57 -	1 096.76	40.67	1 127.43	- 6.93 -	1 134.36	- 84.55 -	1 218.91	- 85.81 -	1 304.72	- 16.31 -	1 321.03	- 27.14 -	1 348.16	- 55.36 -	1 403.54	- 86.58 -	1 490.12	Metrierung		
Distanzen																							
Terrainhöhe		429.71		429.62		429.67		429.68		430.00		430.47		429.76		430.48		430.47		430.54		431.05	Terrainhöhe
Wasserspiegellage HQ 100		431.07		431.16		431.24		431.26		431.34		431.47		431.50		431.69		431.67		431.54		431.54	Wasserspiegellage HQ 100
Uferhöhe Projekt rechts		431.60		431.63		431.69		431.65		431.71		431.70		432.63		431.65		431.76		432.24		432.24	proj. Uferhöhe rechts
Uferhöhe Projekt links		431.60		431.81		431.26		431.20		431.15		431.78		432.81		431.43		431.82		432.24		432.24	proj. Uferhöhe links
Uferhöhe rechts		430.77		431.78		431.05		431.05		431.21		431.35		432.83		431.58		431.80		432.16		432.16	Uferhöhe rechts
Uferhöhe links		431.76		431.76		431.06		431.06		431.25		431.47		432.81		431.44		431.82		432.27		432.27	Uferhöhe links